

# HARZ<sub>3</sub>

1 : 20 000

Äquidistanz: 5m (Steilhang 10m)

Signaturen:

o Meilerfläche

Aufnahme 1978

C Dieter Conrad

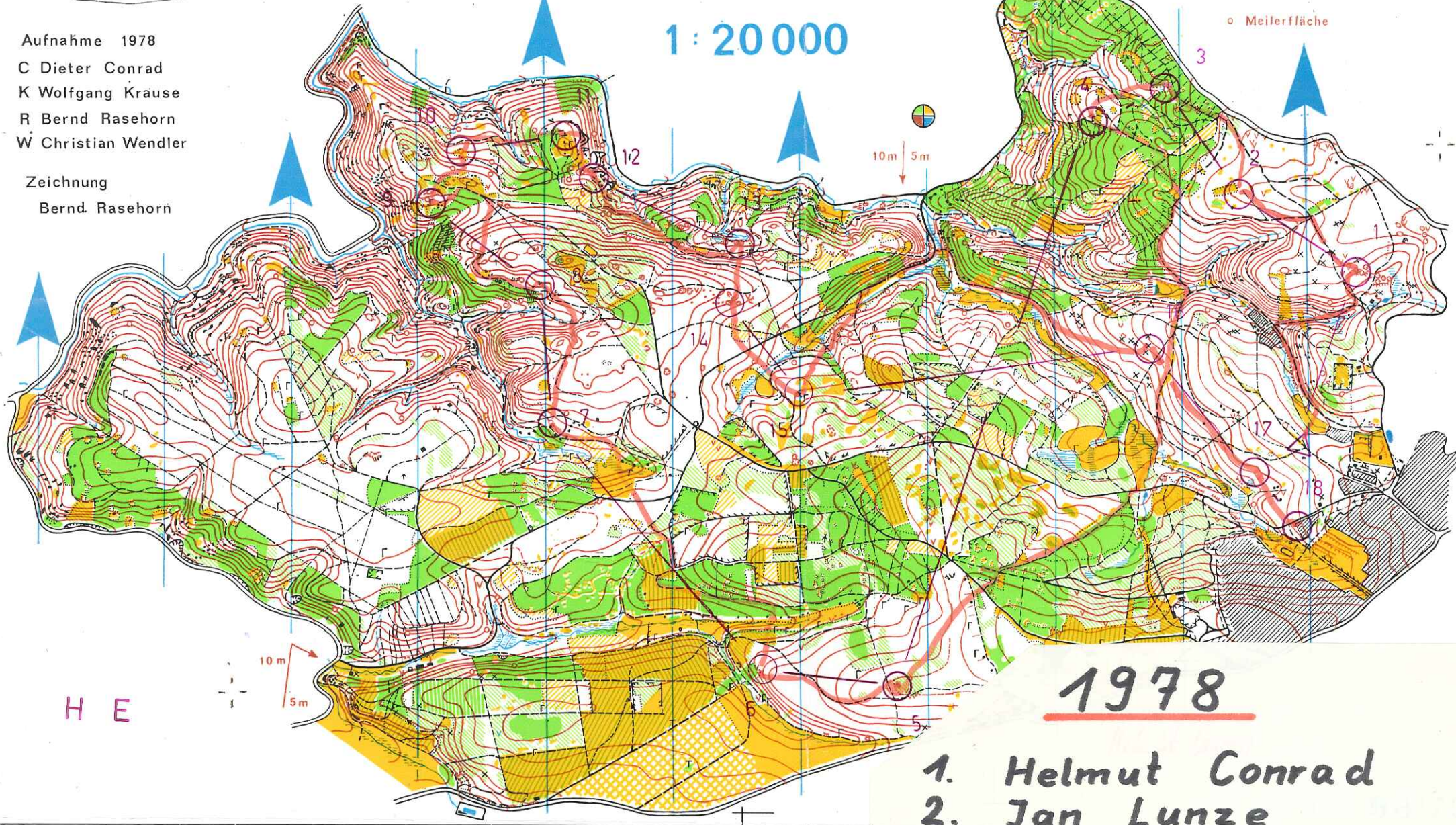
K Wolfgang Kräuse

R Bernd Rasehorn

W Christian Wendler

Zeichnung

Bernd Rasehorn



1978

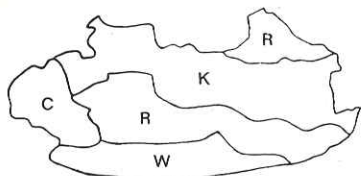
1. Helmut Conrad
2. Jan Lunze
3. Harald Männel

GRÜN

# HARZ 3

1: 20 000

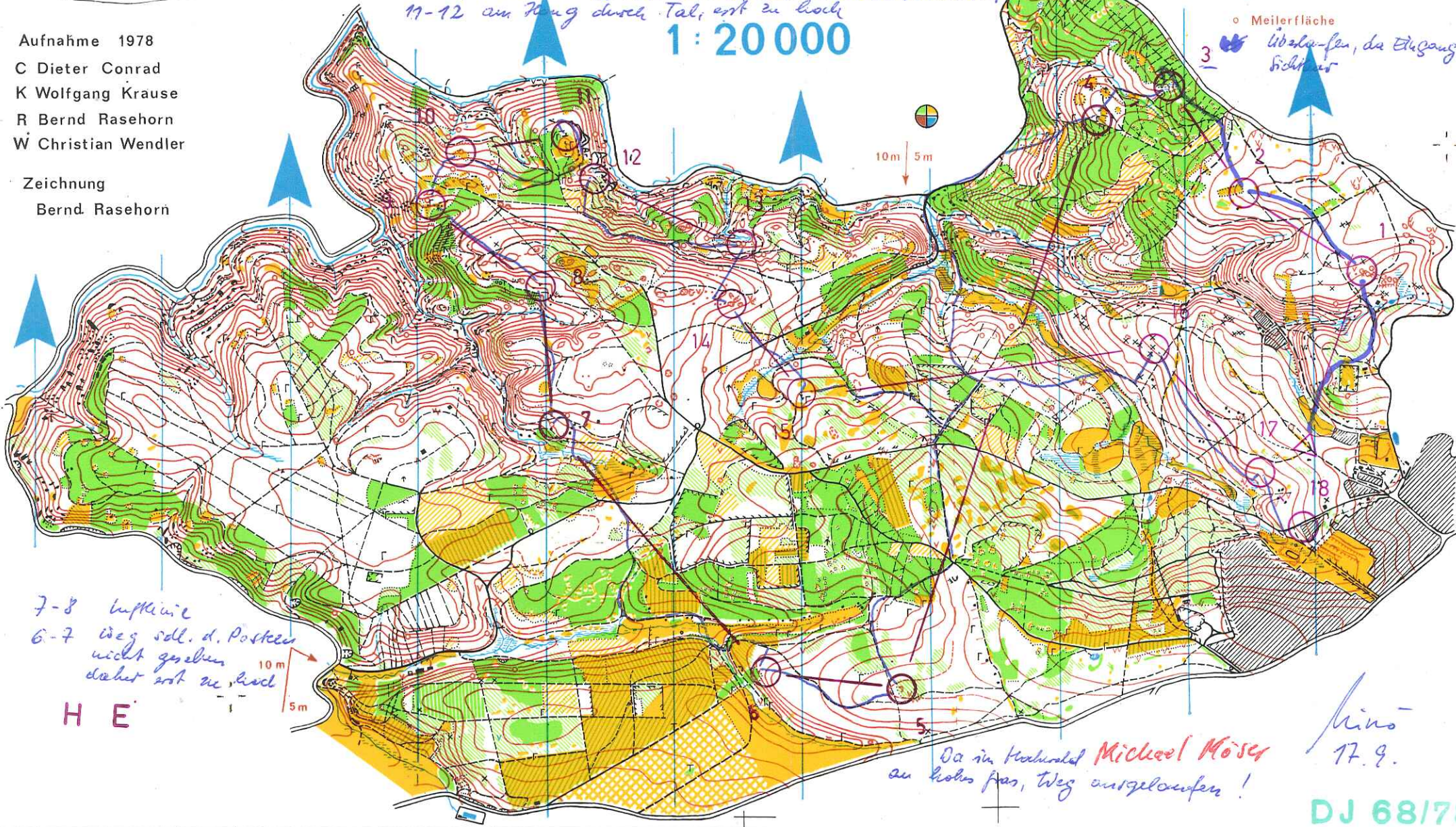
Äquidistanz: 5m (Steilhang 10m)



Aufnahme 1978  
 C Dieter Conrad  
 K Wolfgang Krause  
 R Bernd Rasehorn  
 W Christian Wendler  
 Zeichnung  
 Bernd Rasehorn

11 2 Höhen  
 Täler in Postenwäld, Felsabatz nicht so markant  
 11-12 am Berg durch Tal; erst zu hoch

Signaturen:  
 o Meilerfläche  
 3 überlaufen, der Übergang  
 sichtbar



7-8 Luftlinie  
 6-7 Weg s.d. d. Posten  
 nicht gesehen  
 daher erst zu hoch

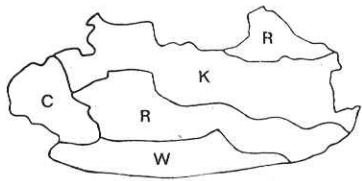
H E

Da im Hochwald Michael Möser  
 an hohen Fels, Weg ausgelaufen!

Mino  
 17.9.

DJ 68/78

GRÜN



# HARZ 3

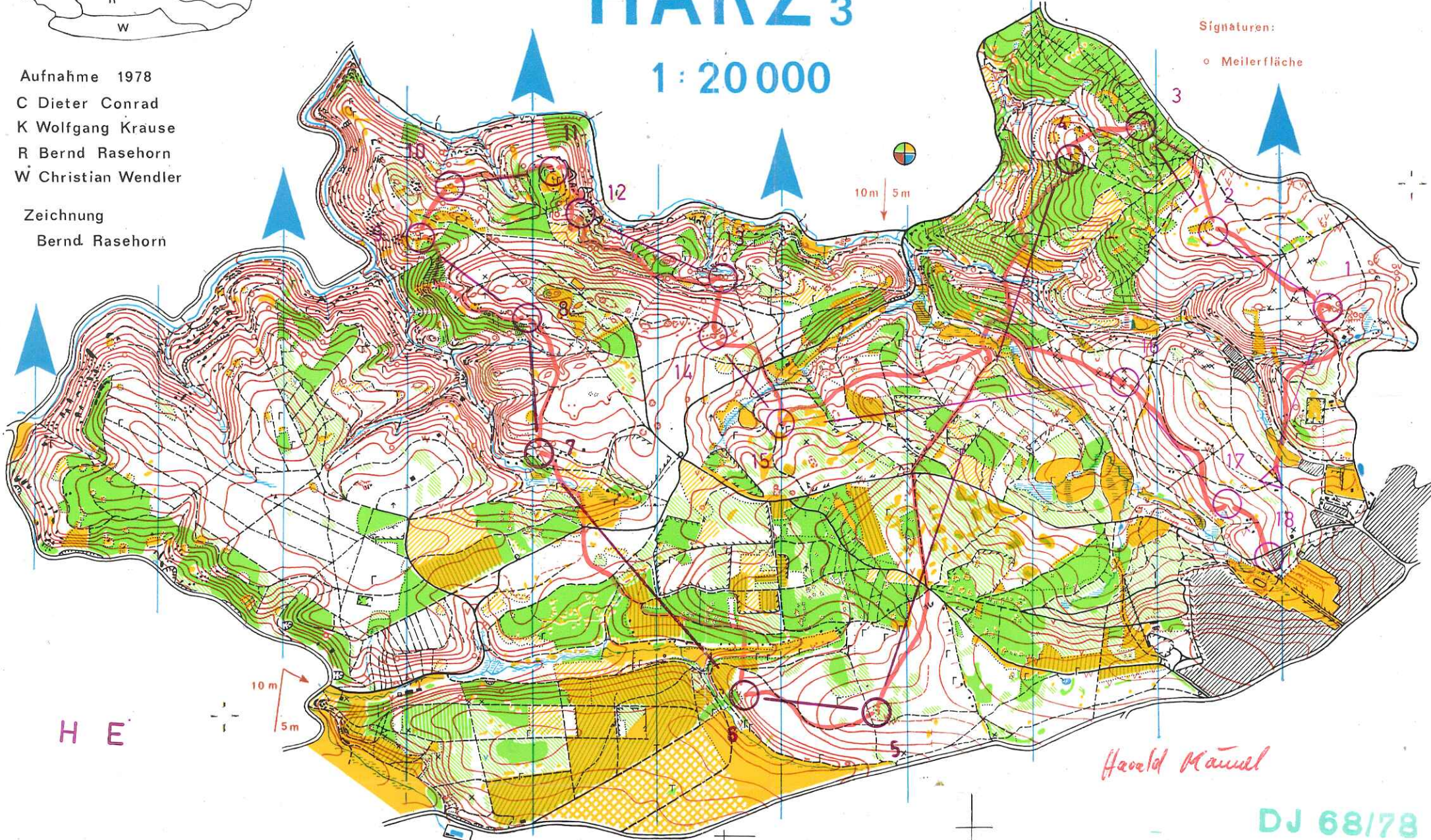
1 : 20 000

Äquidistanz: 5m (Steilhang 10m)

Aufnahme 1978  
C Dieter Conrad  
K Wolfgang Krause  
R Bernd Rasehorn  
W Christian Wendler

Zeichnung  
Bernd Rasehorn

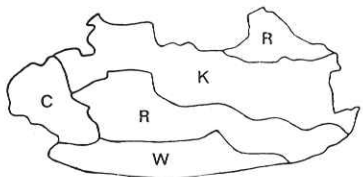
Signaturen:  
o Meilerfläche



H E

Harold Mäusel

DJ 68/78



# HARZ 3

1 : 20 000

Äquidistanz: 5m (Steilhang 10)

Aufnahme 1978

C Dieter Conrad

K Wolfgang Kräuse

R Bernd Rasehorn

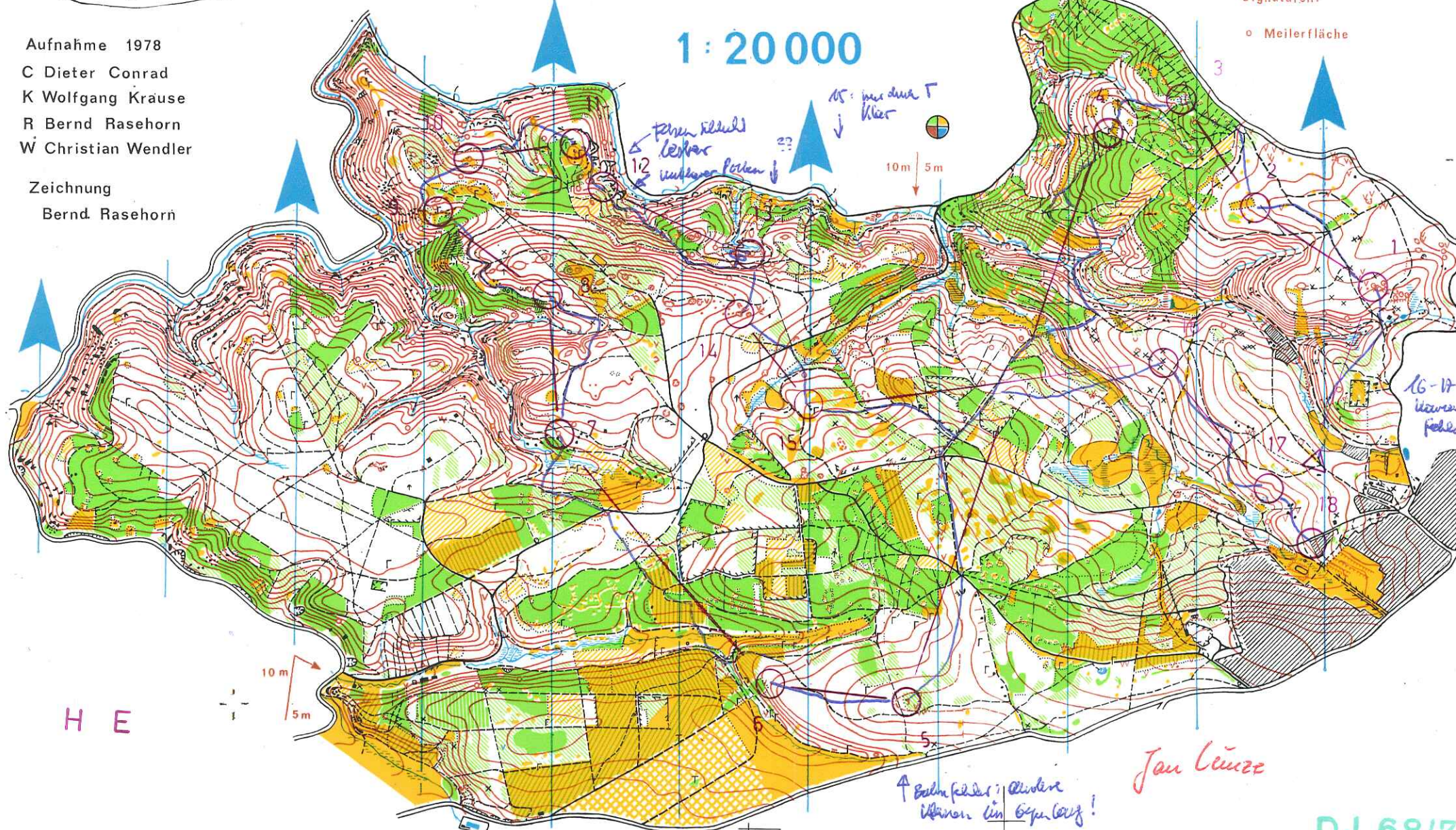
W Christian Wendler

Zeichnung

Bernd Rasehorn

Signaturen:

o Meilerfläche

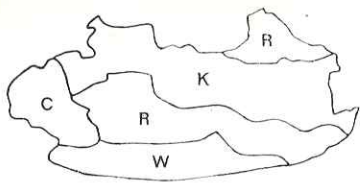


H E

Jan Lünze

DJ 68/7

GRÜN



# HARZ 3

1 : 20 000

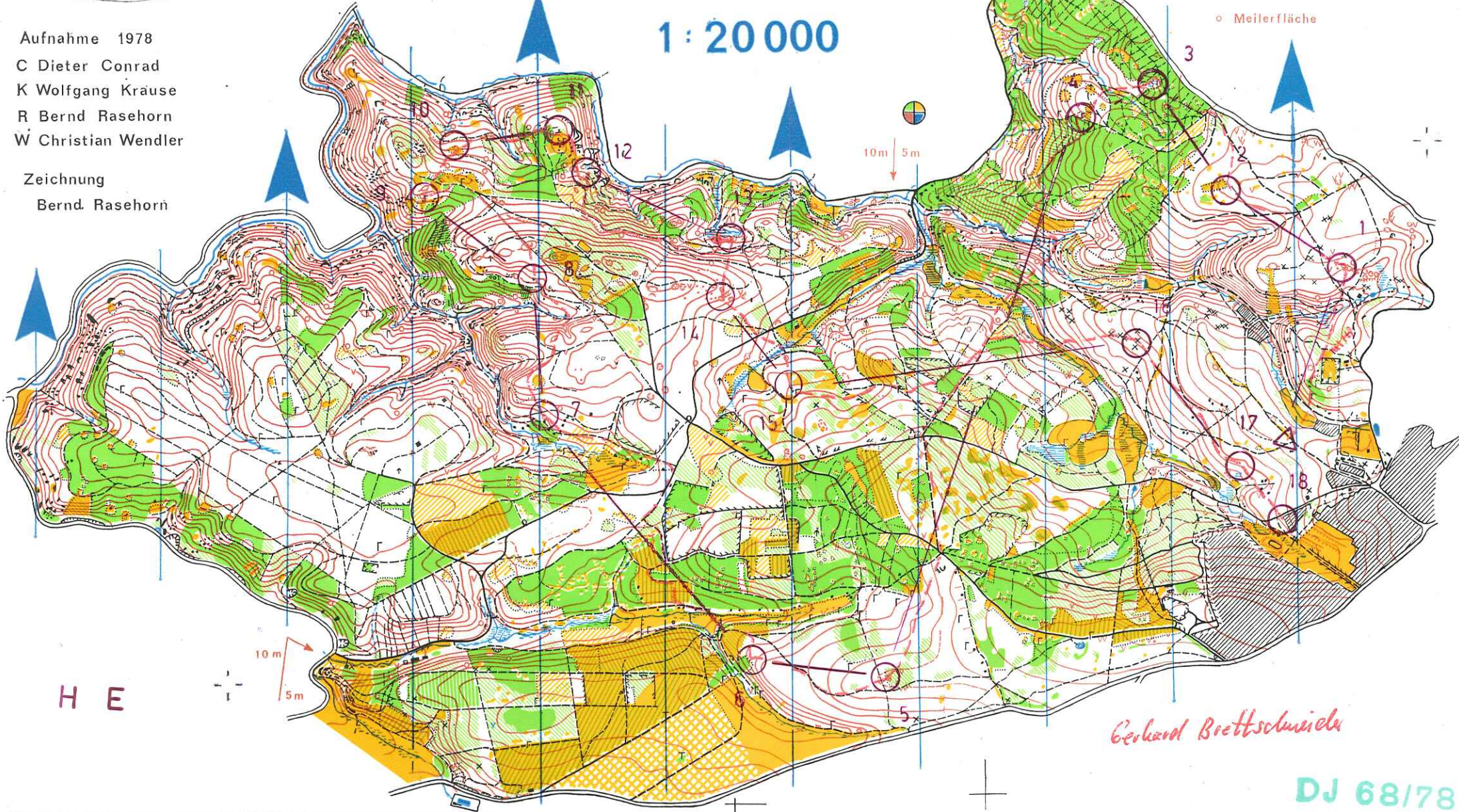
Äquidistanz: 5m (Steilhang 10m)

Signaturen:

o Meilerfläche

Aufnahme 1978  
C Dieter Conrad  
K Wolfgang Kräuse  
R Bernd Rasehorn  
W Christian Wendler

Zeichnung  
Bernd Rasehorn



H E

*Gerhard Brettschneider*

DJ 68/78

GRÜN