

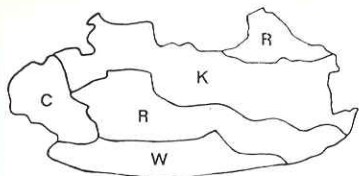
1979

HARZ³

1 : 20 000

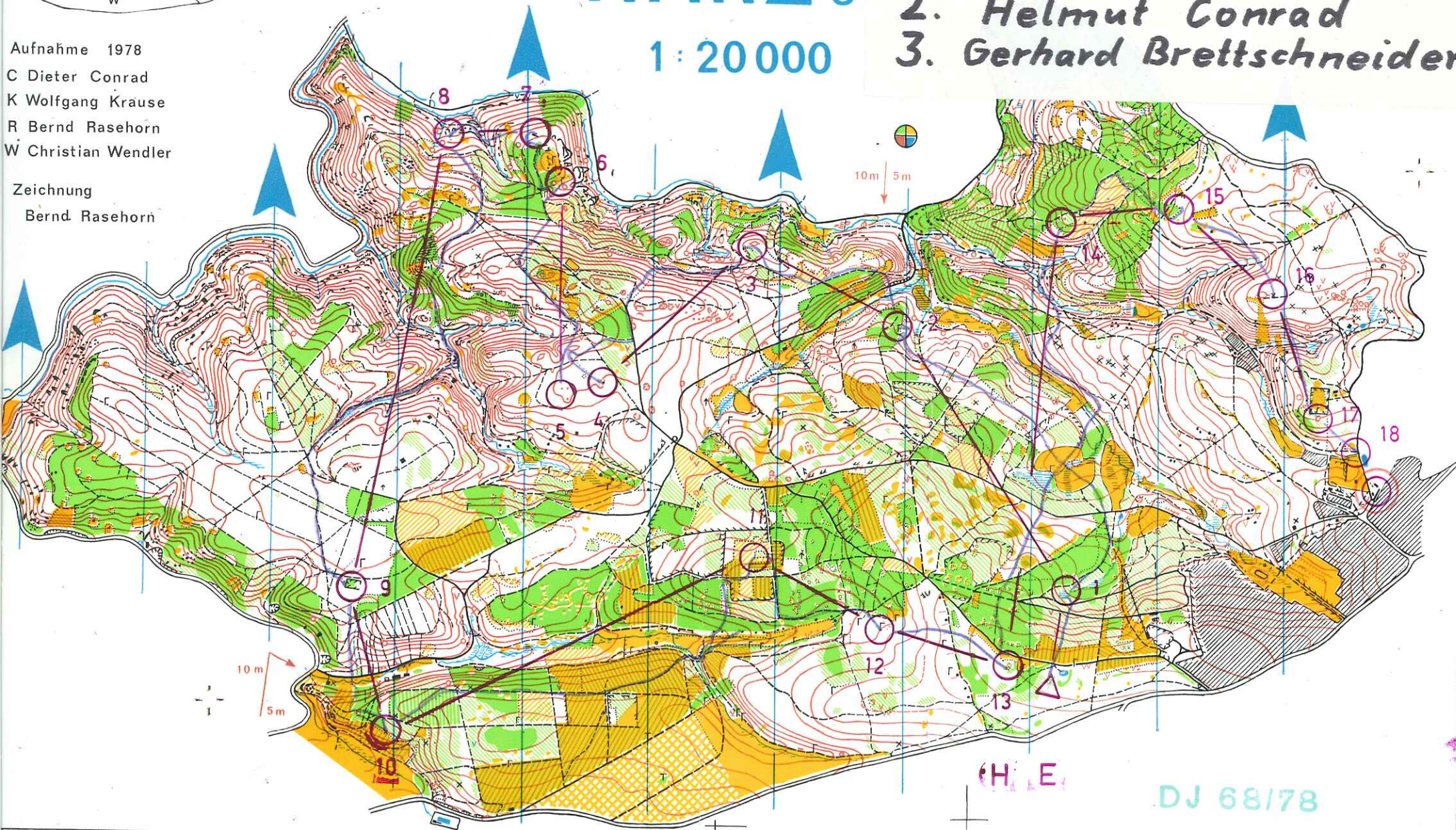
1. Jan Lunze
2. Helmut Conrad
3. Gerhard Brettschneider

Jan 1.



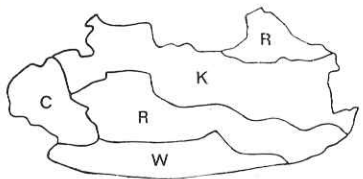
Aufnahme 1978
C Dieter Conrad
K Wolfgang Kräuse
R Bernd Rasehorn
W Christian Wendler

Zeichnung
Bernd Rasehorn



H. E.

DJ 68/78



HARZ 3

1 : 20 000

Äquidistanz: 5m (Steilhang 10m)

Signaturen:

o Meilerfläche

Aufnahme 1978

C Dieter Conrad

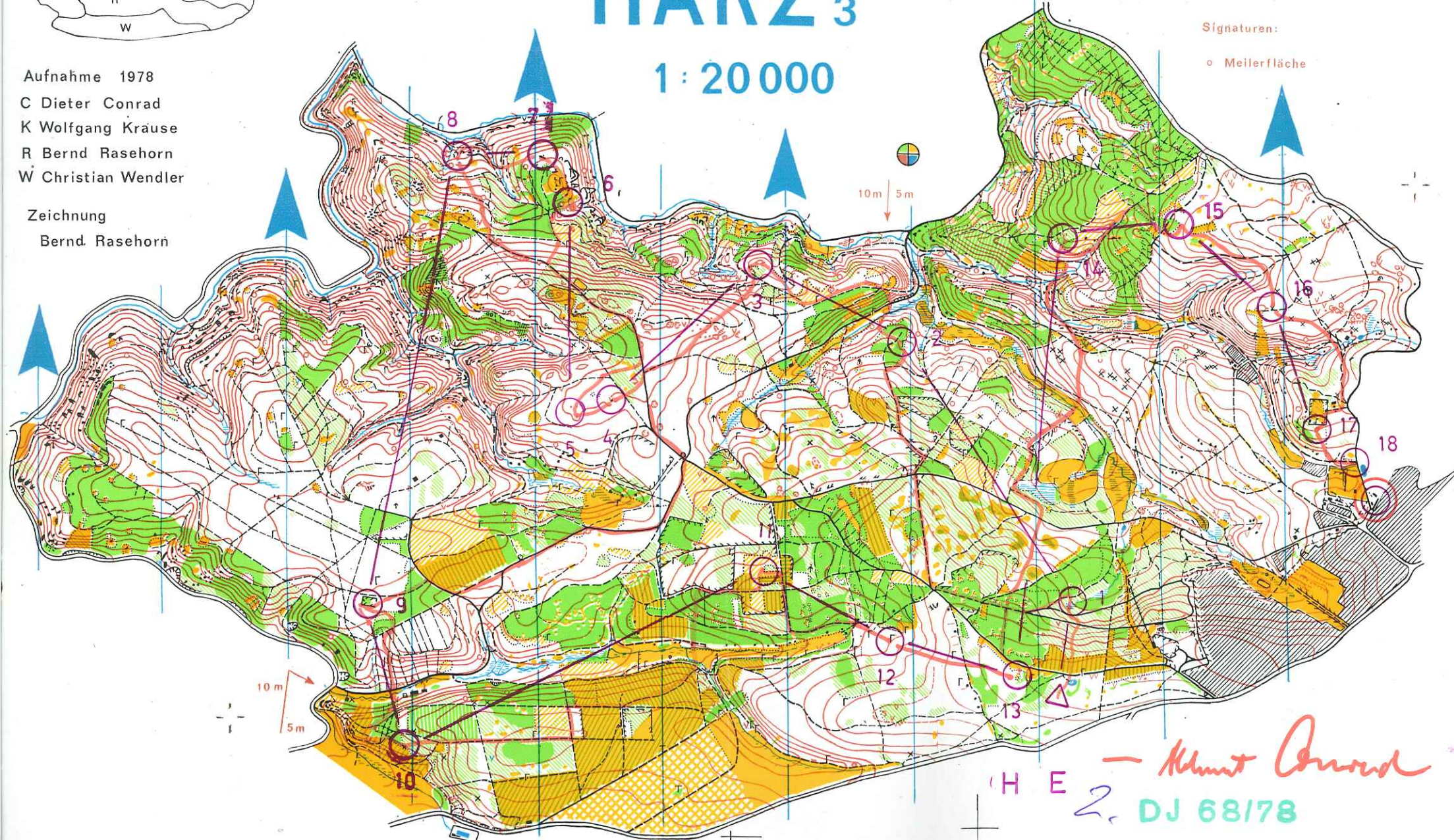
K Wolfgang Kräuse

R Bernd Rasehorn

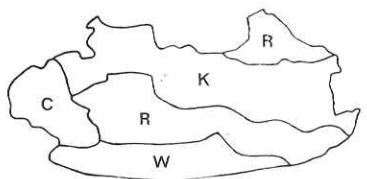
W Christian Wendler

Zeichnung

Bernd Rasehorn



HE 2 - *Dieter Conrad*
DJ 68/78



Aufnahme 1978
C Dieter Conrad
K Wolfgang Krause
R Bernd Rasehorn
W Christian Wendler

Zeichnung
Bernd Rasehorn

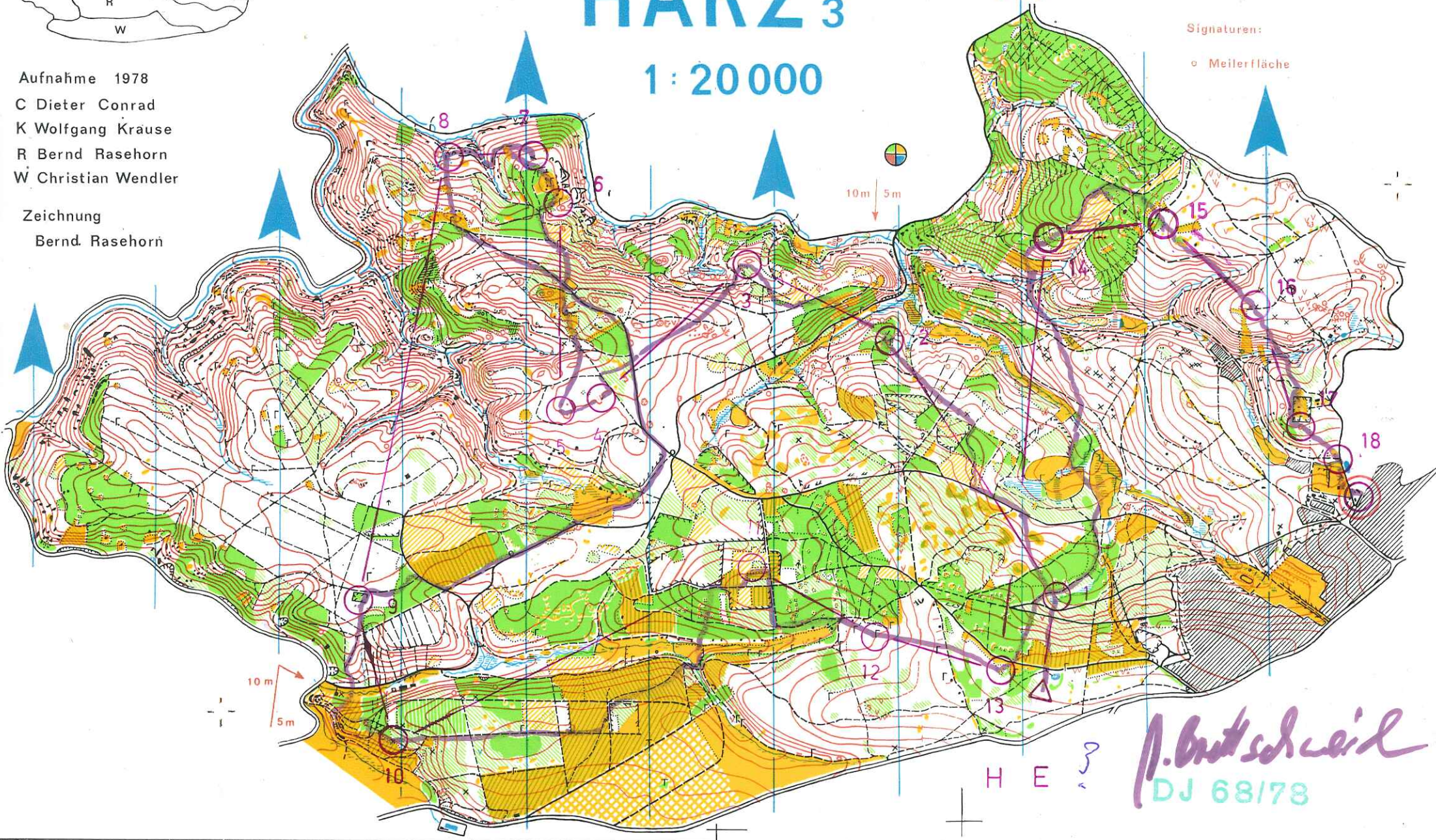
HARZ 3

1 : 20 000

Äquidistanz: 5m (Steilhang 10m)

Signaturen:

o Meilerfläche



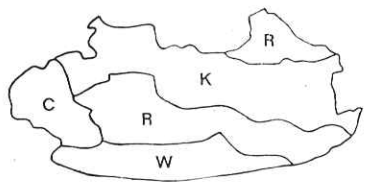
H E } *J. Brutschweid*
DJ 68/78

HARZ 3

1 : 20 000

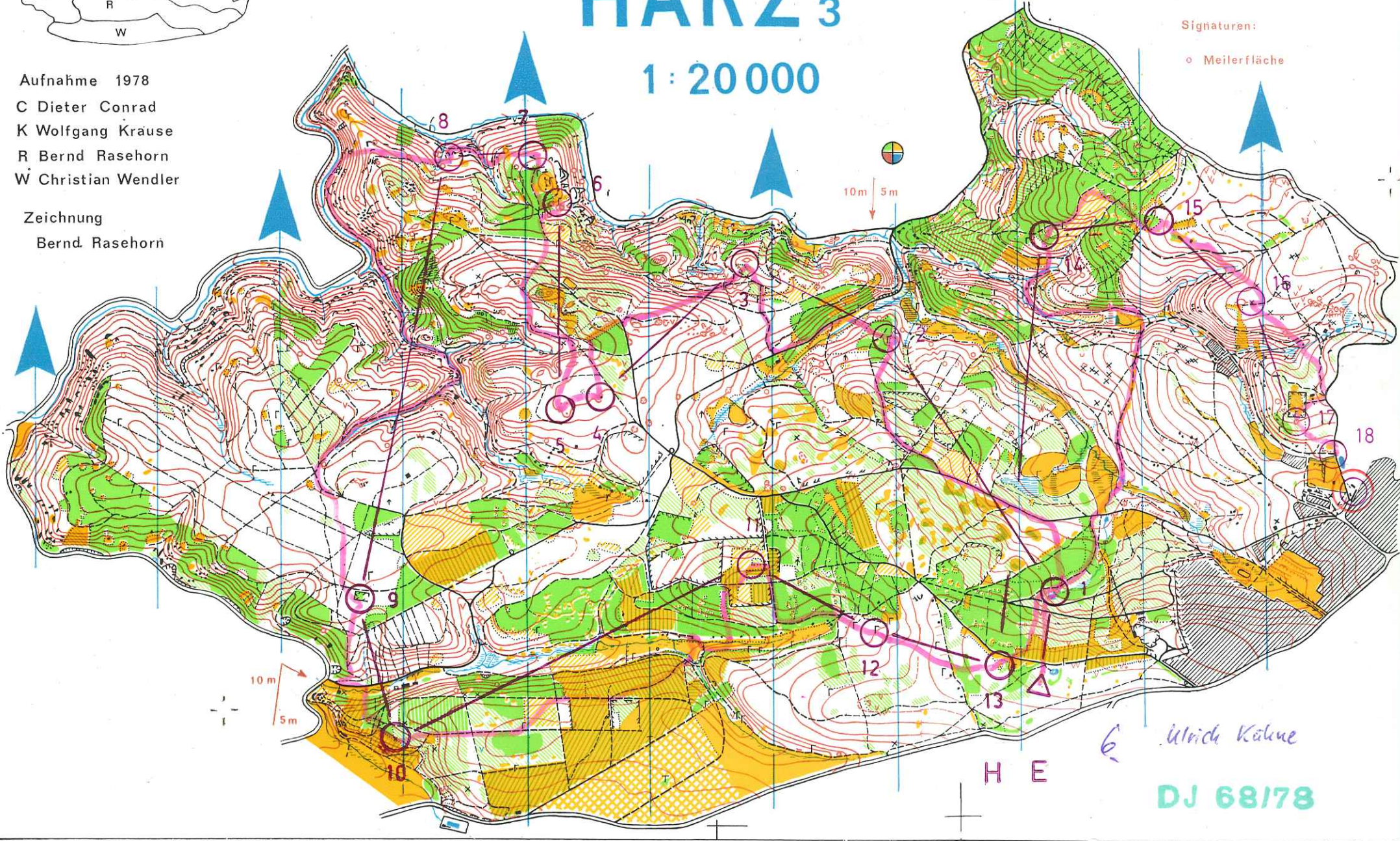
Äquidistanz: 5m (Steilhang 10m)

Signaturen:
o Meilerfläche



Aufnahme 1978
C Dieter Conrad
K Wolfgang Kräuse
R Bernd Rasehorn
W Christian Wendler

Zeichnung
Bernd Rasehorn

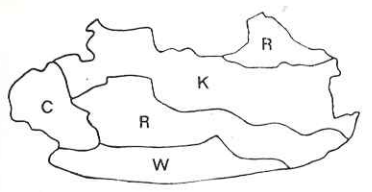


Ulrich Kahne
H E

DJ 68/78

GRÜN

Döhler



HARZ 3

1 : 20 000

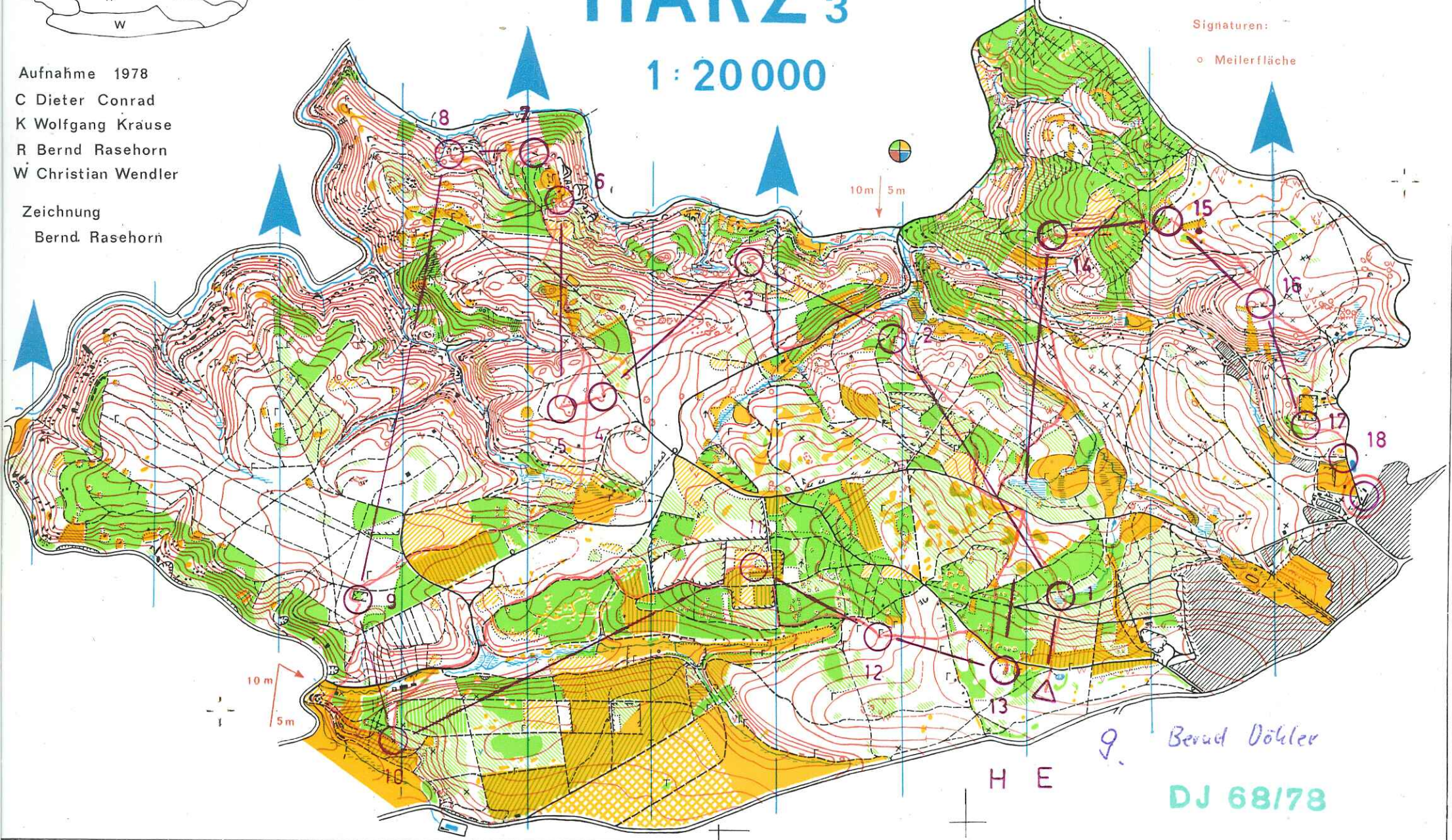
Äquidistanz: 5m (Steilhang 10m)

Signaturen:

o Meilerfläche

Aufnahme 1978
C Dieter Conrad
K Wolfgang Kräuse
R Bernd Rasehorn
W Christian Wendler

Zeichnung
Bernd Rasehorn



9. Bernd Döhler

H E

DJ 68/78

13600 m 450 Hm

HARZ 3

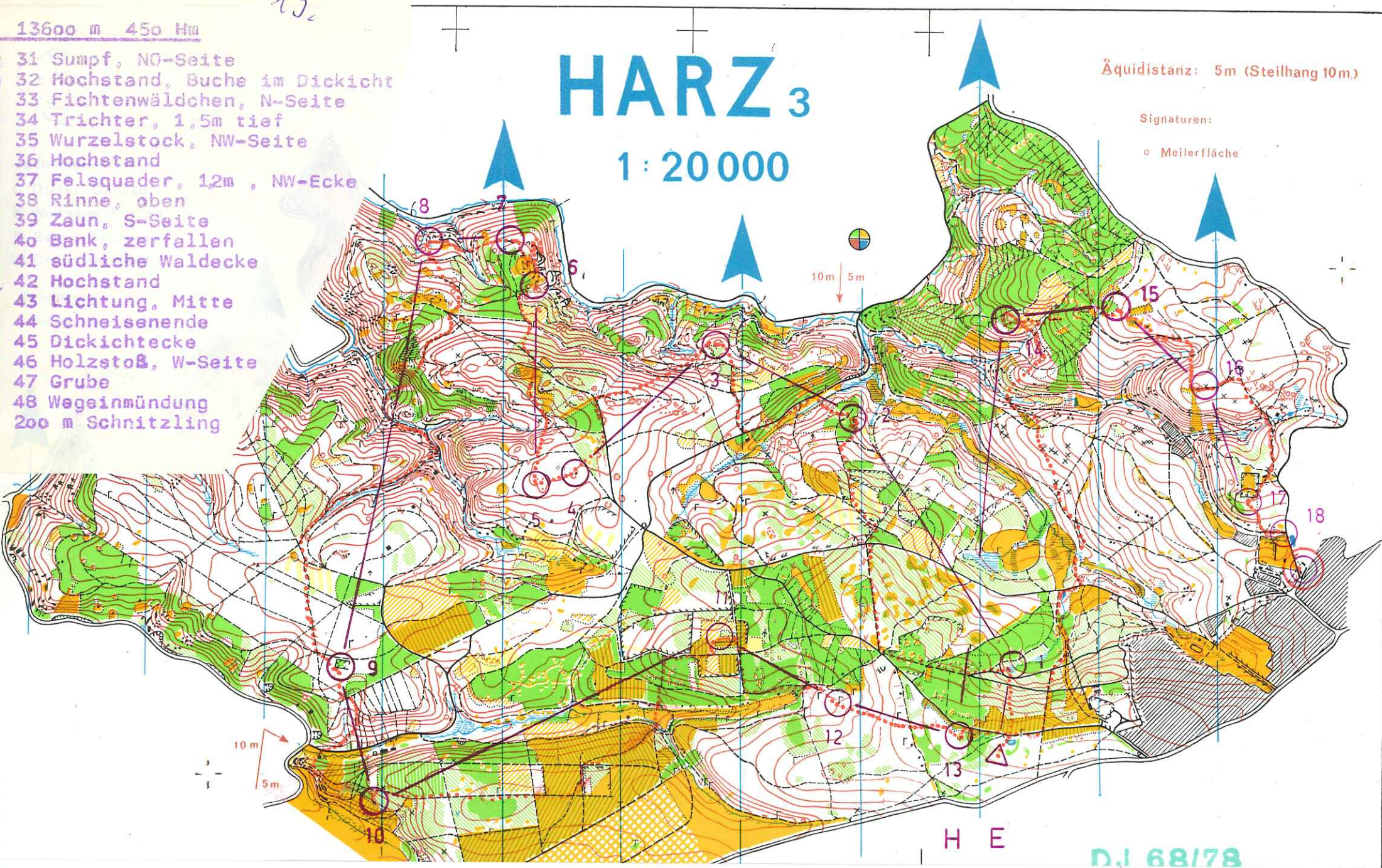
1 : 20 000

Äquidistanz: 5m (Steilhang 10m.)

Signaturen:

o Meilerfläche

- 31 Sumpf, NO-Seite
- 32 Hochstand, Buche im Dickicht
- 33 Fichtenwäldchen, N-Seite
- 34 Trichter, 1,5m tief
- 35 Wurzelstock, NW-Seite
- 36 Hochstand
- 37 Felsquader, 12m, NW-Ecke
- 38 Rinne, oben
- 39 Zaun, S-Seite
- 40 Bank, zerfallen
- 41 südliche Waldecke
- 42 Hochstand
- 43 Lichtung, Mitte
- 44 Schneisenende
- 45 Dickichtecke
- 46 Holzstoß, W-Seite
- 47 Grube
- 48 Wegeinmündung
- 200 m Schnitzling



H E

D.J. 68/78