

Aufnahme 1978  
C Dieter Conrad  
K Wolfgang Kräuse  
R Bernd Rasehorn  
W Christian Wendler  
  
Zeichnung  
Bernd Rasehorn

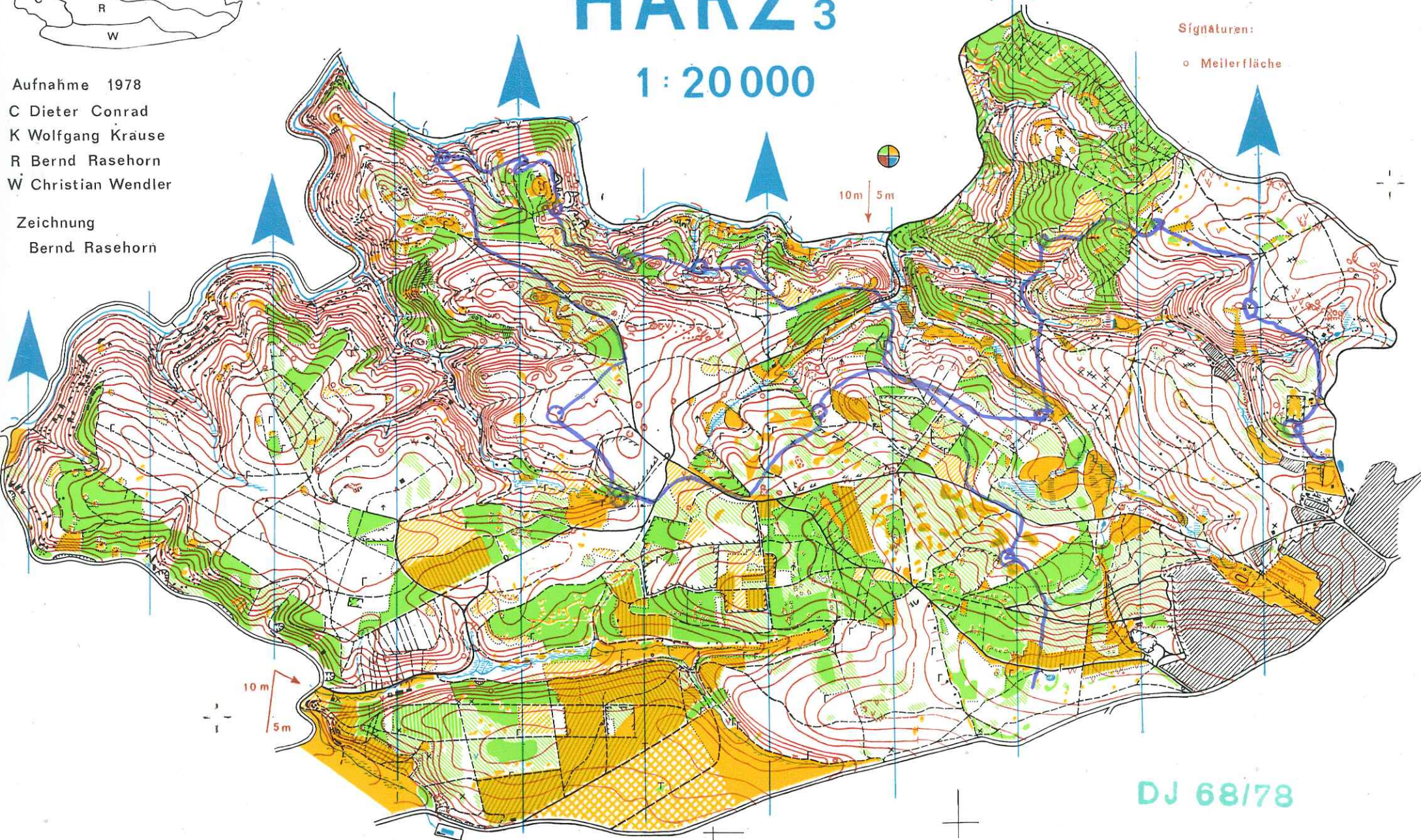
# HARZ<sub>3</sub>

1 : 20 000

Äquidistanz: 5m (Steilhang 10m.)

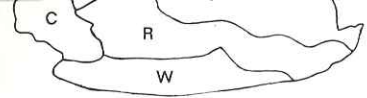
Signaturen:

o Meilerfläche



DJ 68/78

*V. Schmechel H2-1 8825*



# HARZ 3

1 : 20 000

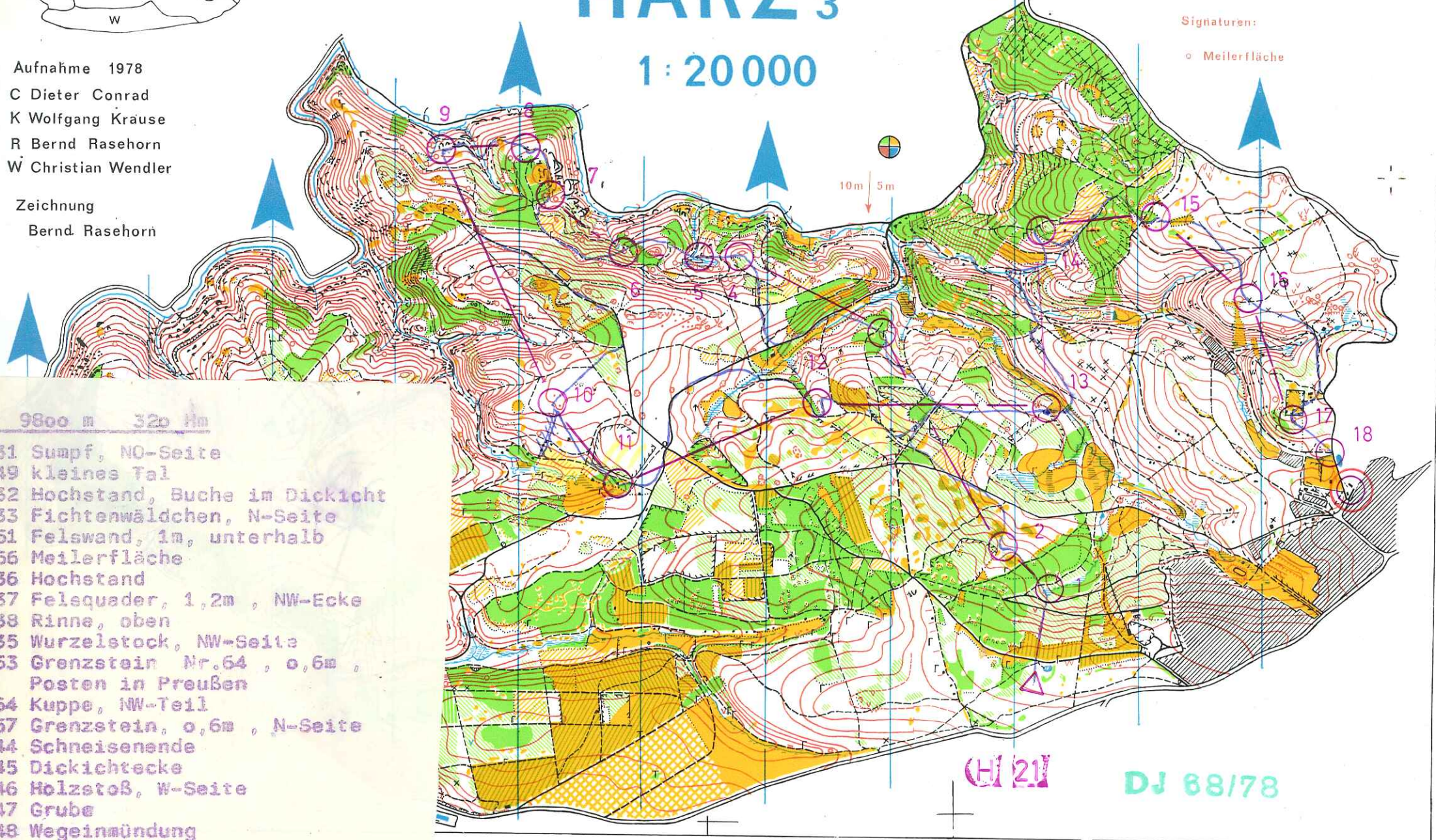
Aufnahme 1978  
 C Dieter Conrad  
 K Wolfgang Kräuse  
 R Bernd Rasehorn  
 W Christian Wendler

Zeichnung  
 Bernd Rasehorn

Aufwand: 5m (Steinmaß 10m)

Signaturen:

o Meilerfläche



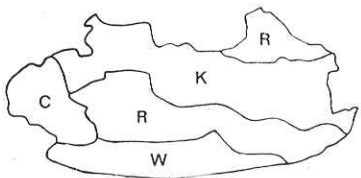
9800 m 320 Hm

- 31 Sumpf, NO-Seite
- 49 kleines Tal
- 32 Hochstand, Buche im Dickicht
- 33 Fichtenwäldchen, N-Seite
- 51 Felswand, 1m, unterhalb
- 56 Meilerfläche
- 36 Hochstand
- 37 Felsquader, 1,2m, NW-Ecke
- 38 Rinne, oben
- 35 Wurzelstock, NW-Seite
- 53 Grenzstein Nr.64, 0,6m, Posten in Preußen
- 54 Kuppe, NW-Teil
- 57 Grenzstein, 0,6m, N-Seite
- 44 Schneisenende
- 45 Dickichtecke
- 46 Holzstoß, W-Seite
- 47 Grube
- 48 Wegeinmündung
- 200 m Schnitzling

HI 21

DJ 88/78

*Schubert, M.*



Aufnahme 1978

C Dieter Conrad

K Wolfgang Krause

R Bernd Rasehorn

W Christian Wendler

Zeichnung

Bernd Rasehorn

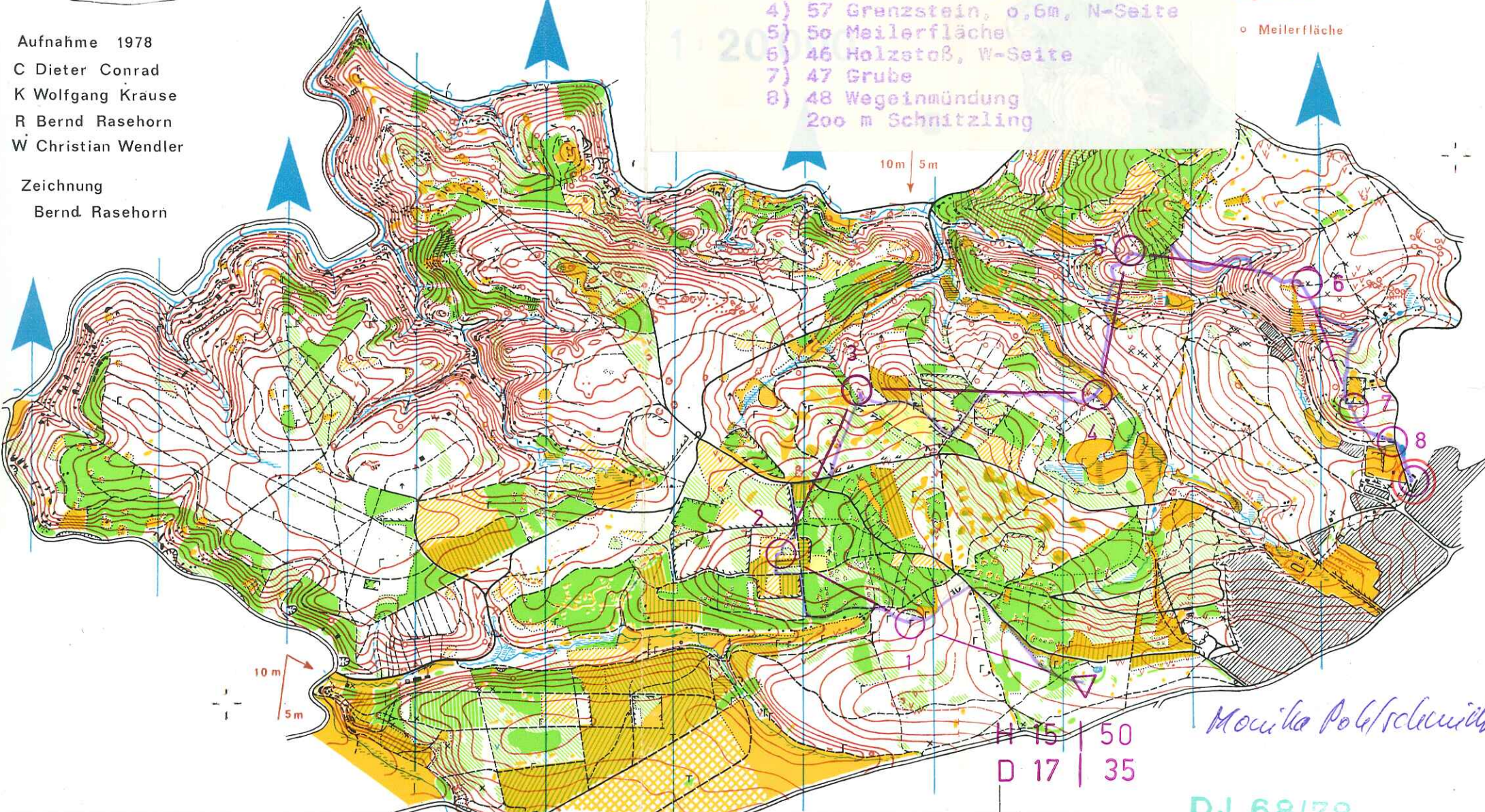
H15/D17/H50/D35 5100m 130Ha

- 1) 42 Hochstand
  - 2) 41 südliche Waldecke
  - 3) 54 Kuppe, NW-Teil
  - 4) 57 Grenzstein, o,6m, N-Seite
  - 5) 50 Meilerfläche
  - 6) 46 Holzstoß, W-Seite
  - 7) 47 Grube
  - 8) 48 Wegeinmündung
- 200 m Schnitzling

distanz: 5m (Steilhang 10m.)

Signaturen:

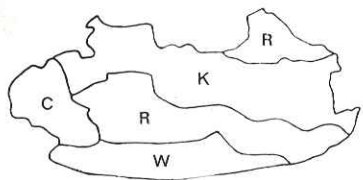
o Meilerfläche



H 15 | 50  
D 17 | 35

*Mouika Polj/selevill*

DJ 68/78



Aufnahme 1978

C Dieter Conrad

K Wolfgang Krause

R Bernd Rasehorn

W Christian Wendler

Zeichnung

Bernd Rasehorn

H15/D1 7/H50/D35 5100m 130Hm

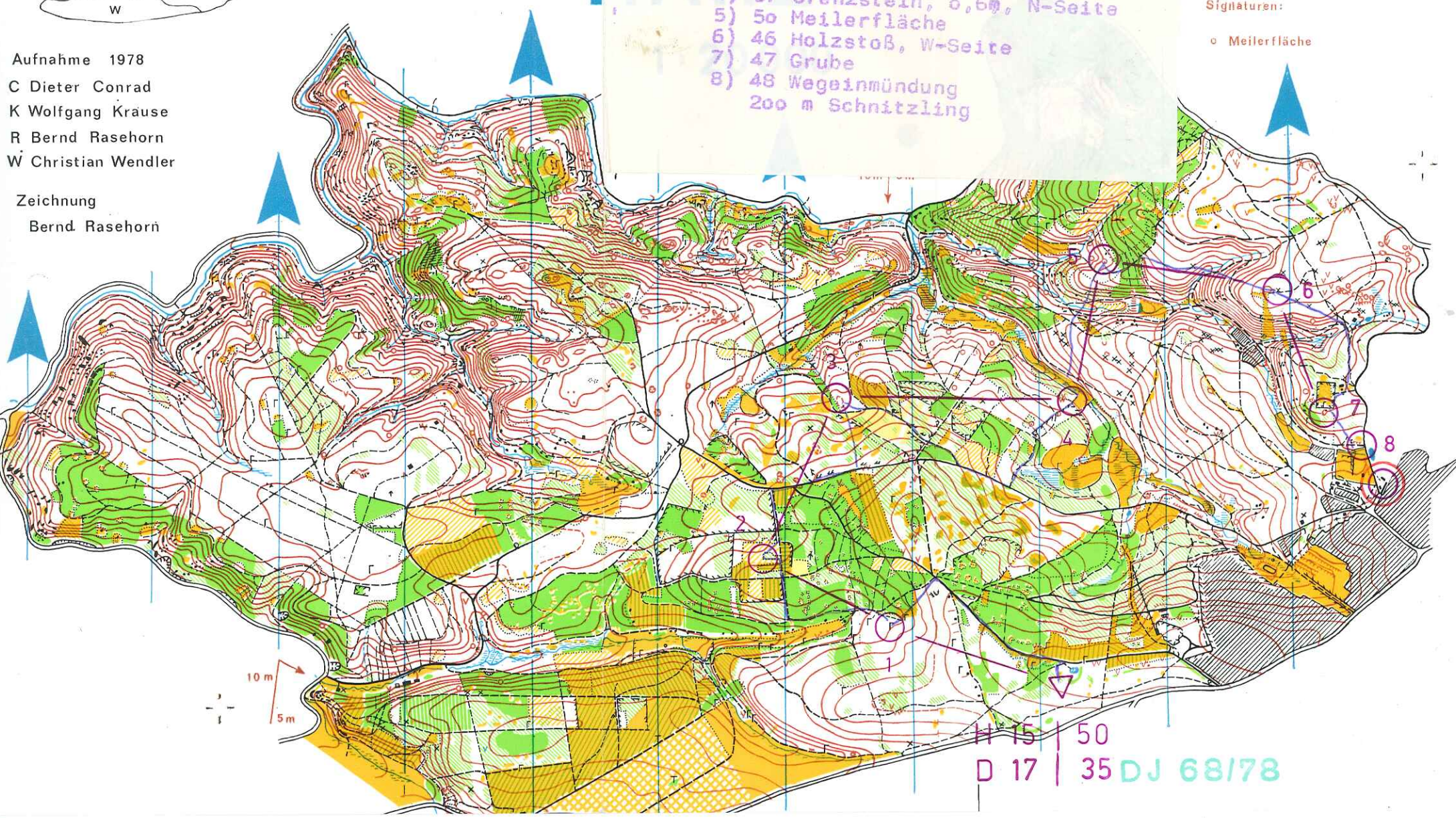
- 1) 42 Hochstand
- 2) 41 südliche Waldecke
- 3) 54 Kuppe, NW-Teil
- 4) 57 Grenzstein, o. 60, N-Seite
- 5) 50 Meilerfläche
- 6) 46 Holzstoß, W-Seite
- 7) 47 Grube
- 8) 48 Wegeinmündung  
200 m Schnitzling

Heidi Lorenz

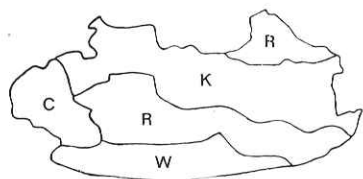
Quidistanz: 5m (Steilhang 10m)

Signaturen:

o Meilerfläche



H 15 | 50  
D 17 | 35 DJ 68/78



Aufnahme 1978  
C Dieter Conrad  
K Wolfgang Kräuse  
R Bernd Rasehorn  
W Christian Wendler  
  
Zeichnung  
Bernd Rasehorn

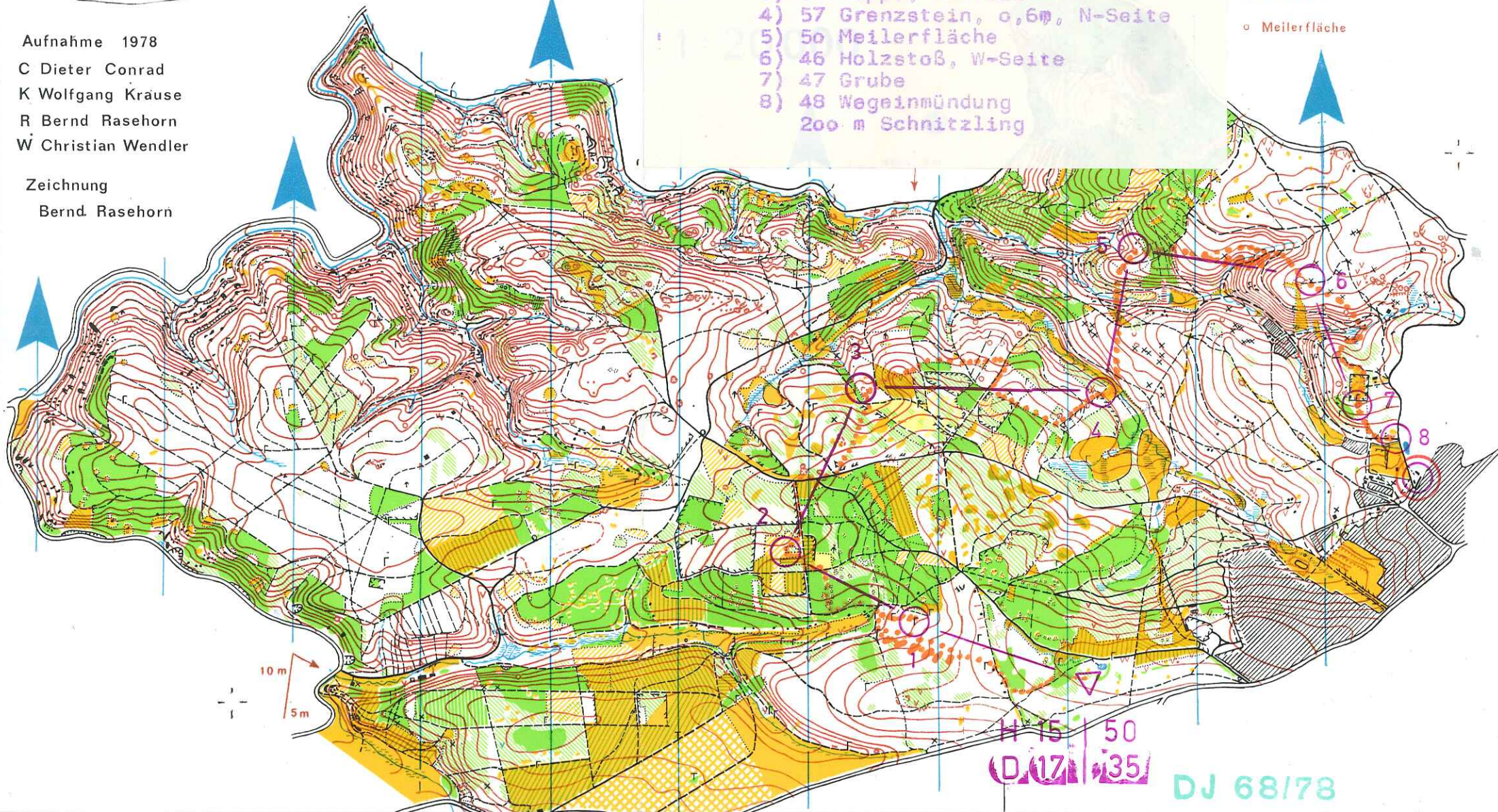
H15/D1 7/H50/D35 5100m 130Hm

- 1) 42 Hochstand
- 2) 41 südliche Waldecke
- 3) 54 Kuppe, NW-Teil
- 4) 57 Grenzstein, o,6m, N-Seite
- 5) 50 Meilerfläche
- 6) 46 Holzstoß, W-Seite
- 7) 47 Grube
- 8) 48 Wegeinmündung  
200 m Schnitzling

Abstand: 5m (Steilhang 10m)

Signaturen:

o Meilerfläche



H 15 | 50  
D 17 | 35

DJ 68/78

# Schrei 7. Platz

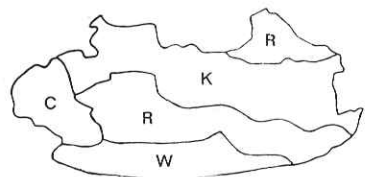
H15/D17/H5g/D35 5100m 130Hm

- 1) 42 Hochstand
- 2) 41 südliche Waldecke
- 3) 54 Kuppe, NW-Teil
- 4) 57 Grenzstein, e. 6m, N-Seite
- 5) 50 Meilerfläche
- 6) 46 Holzstoß, W-Seite
- 7) 47 Grube
- 8) 48 Wegeinmündung  
200 m Schnitzling

Abstand: 5m (Steilhang 10m)

Signaturen:

o Meilerfläche



Aufnahme 1978

C Dieter Conrad

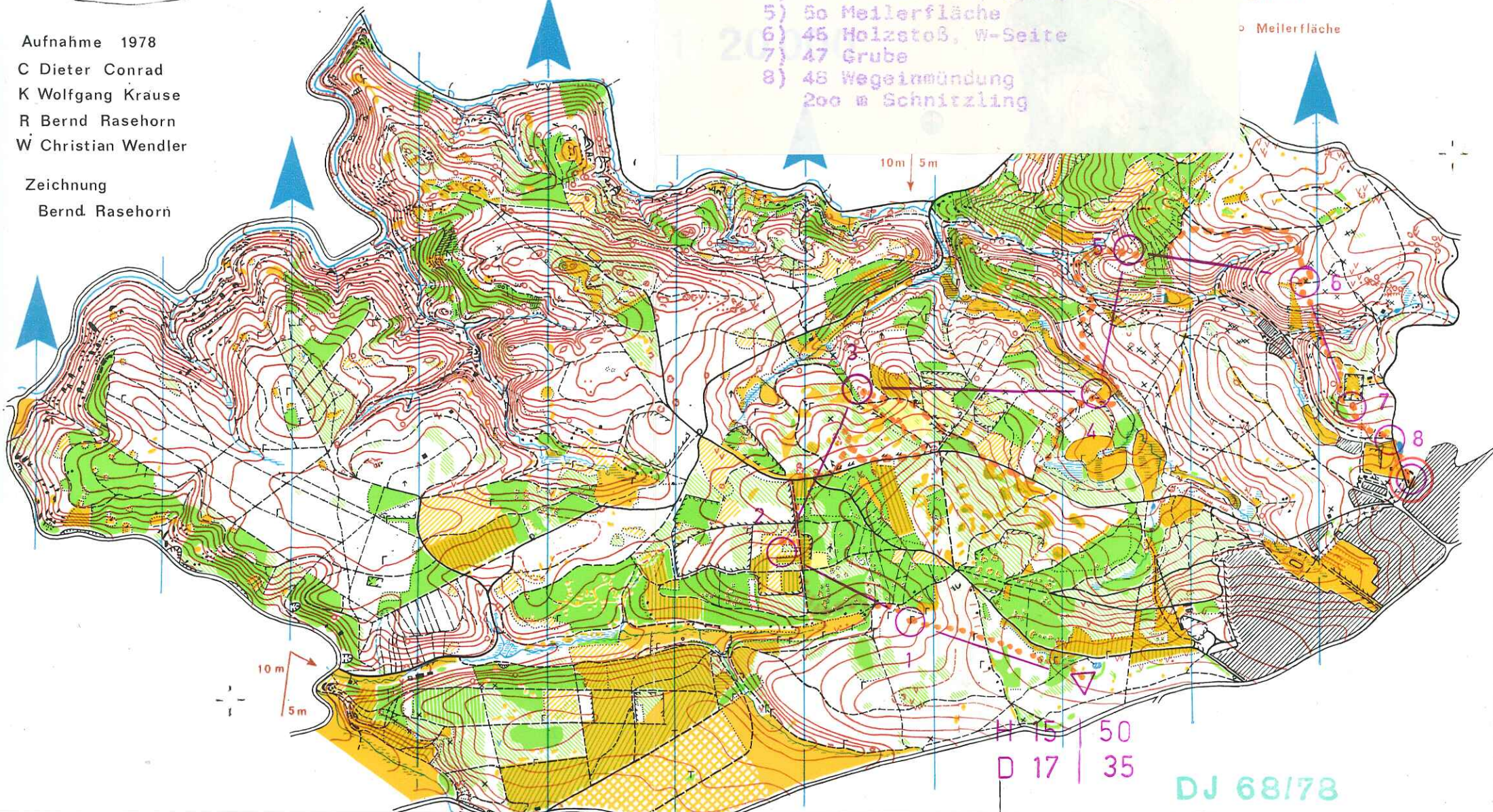
K Wolfgang Kräuse

R Bernd Rasehorn

W Christian Wendler

Zeichnung

Bernd Rasehorn



H 15 | 50  
D 17 | 35

DJ 68/78

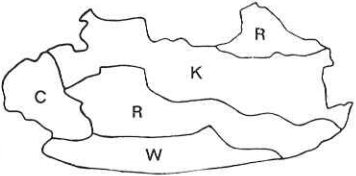
Buerschaper S.P.

H15/D17/H50/D35 5100m 130Hm

- 1) 42 Hochstand
- 2) 41 südliche Waldecke
- 3) 54 Kuppe, NW-Teil
- 4) 57 Grenzstein, o,6m, N-Seite
- 5) 50 Meilerfläche
- 6) 46 Holzstoß, W-Seite
- 7) 47 Grube
- 8) 48 Wegeinmündung  
200 m Schnitzling

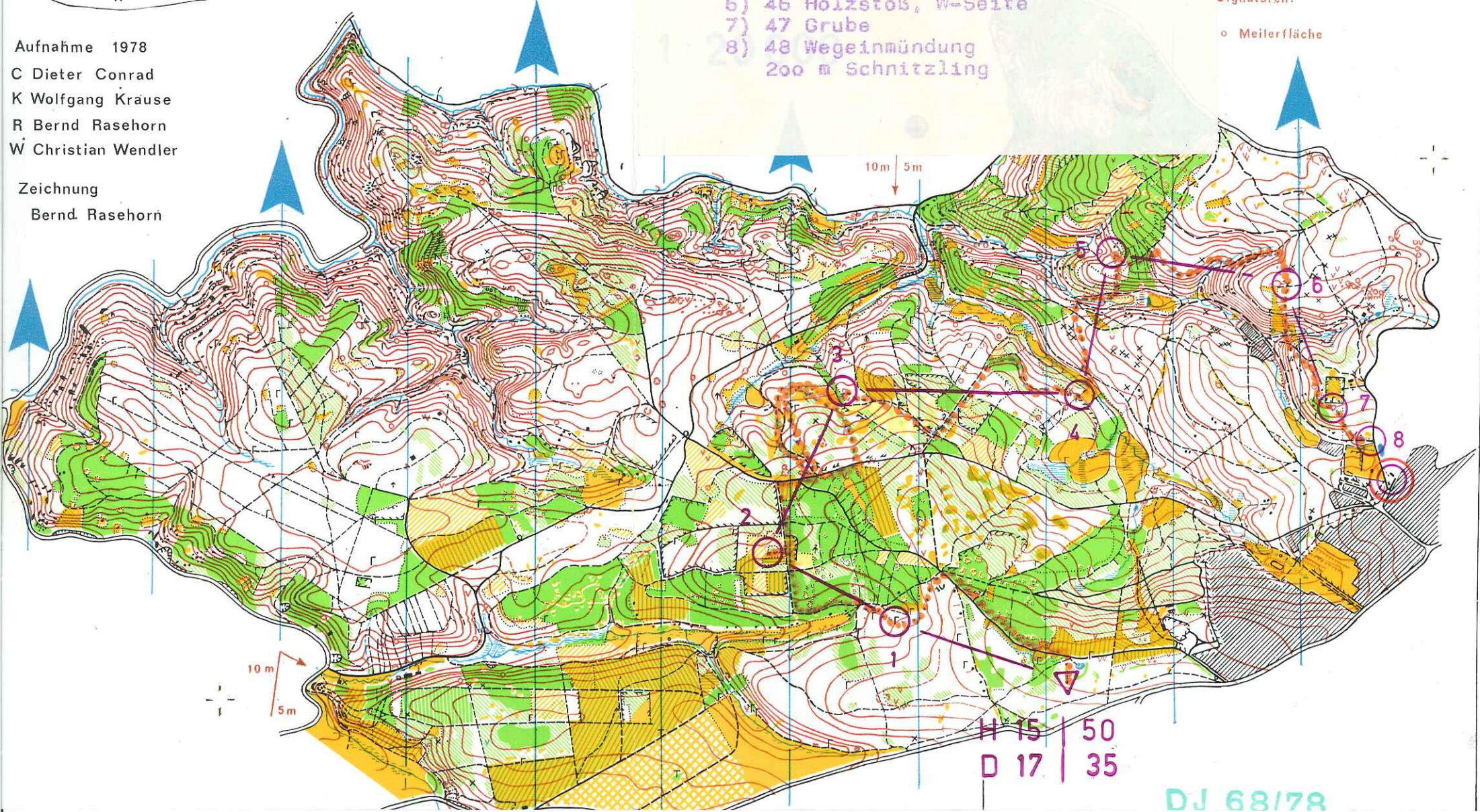
20' Zeitverlust  
 Distanz: 5m (Steilhang 10m)  
 zum 3. Posten

Signaturen:  
 o Meilerfläche



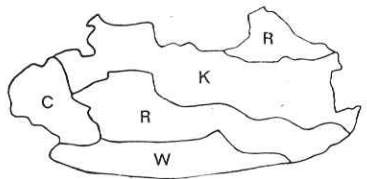
Aufnahme 1978  
 C Dieter Conrad  
 K Wolfgang Krause  
 R Bernd Rasehorn  
 W Christian Wendler

Zeichnung  
 Bernd Rasehorn



H 15 | 50  
 D 17 | 35

DJ 68/78



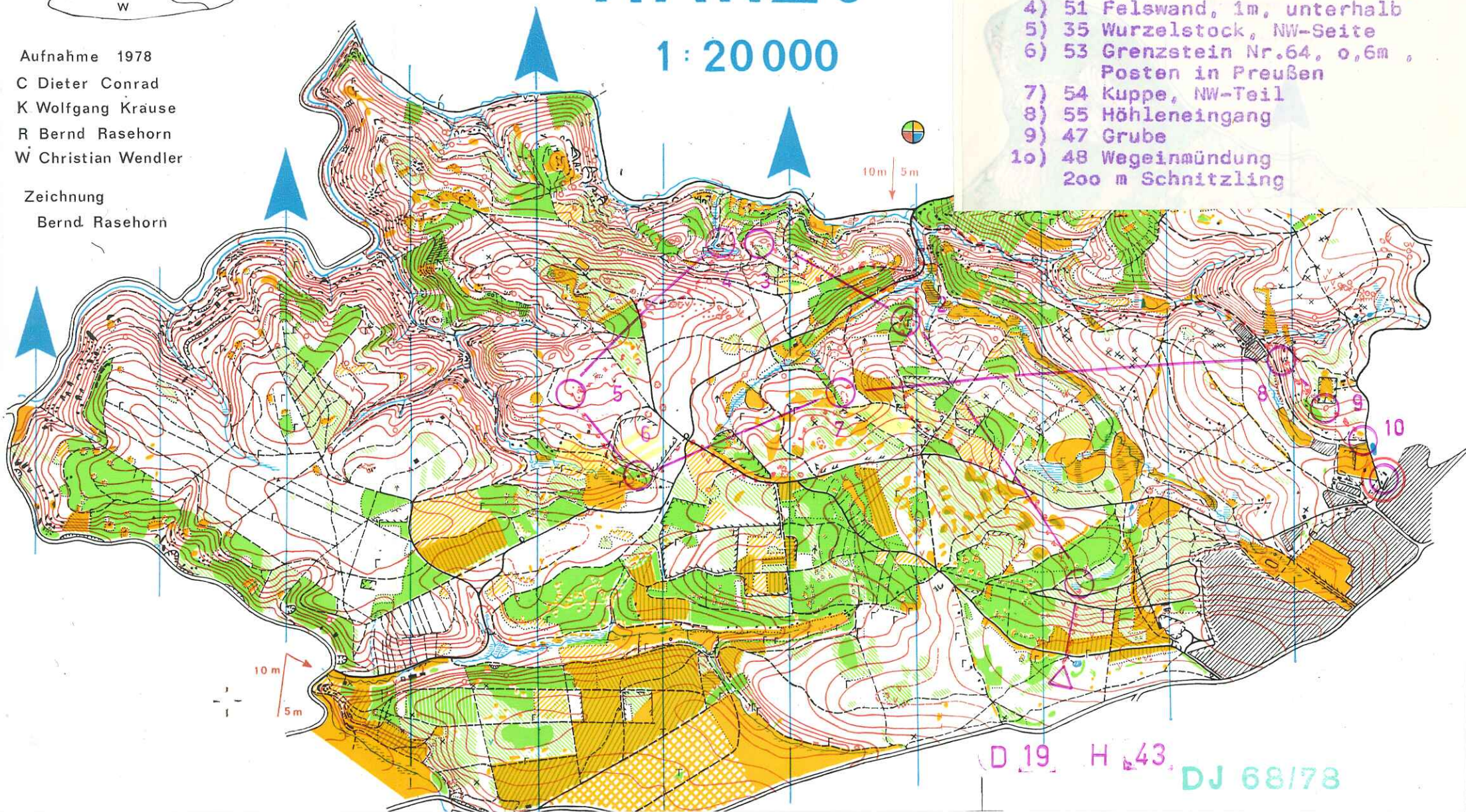
Aufnahme 1978  
C Dieter Conrad  
K Wolfgang Kräuse  
R Bernd Rasehorn  
W Christian Wendler  
  
Zeichnung  
Bernd Rasehorn

# HARZ 3

1 : 20 000

*P. Cruse*  
D19/H43 6900 m 160 Hm

- 1) 31 Sumpf, NO-Seite
- 2) 32 Hochstand, Buche im Dickicht
- 3) 33 Fichtenwäldchen, N-Seite
- 4) 51 Felswand, 1m, unterhalb
- 5) 35 Wurzelstock, NW-Seite
- 6) 53 Grenzstein Nr.64, 0,6m ,  
Posten in Preußen
- 7) 54 Kuppe, NW-Teil
- 8) 55 Höhleneingang
- 9) 47 Grube
- 10) 48 Wegeinmündung  
200 m Schnitzling



D 19 H 43 DJ 68/78





# HARZ 3

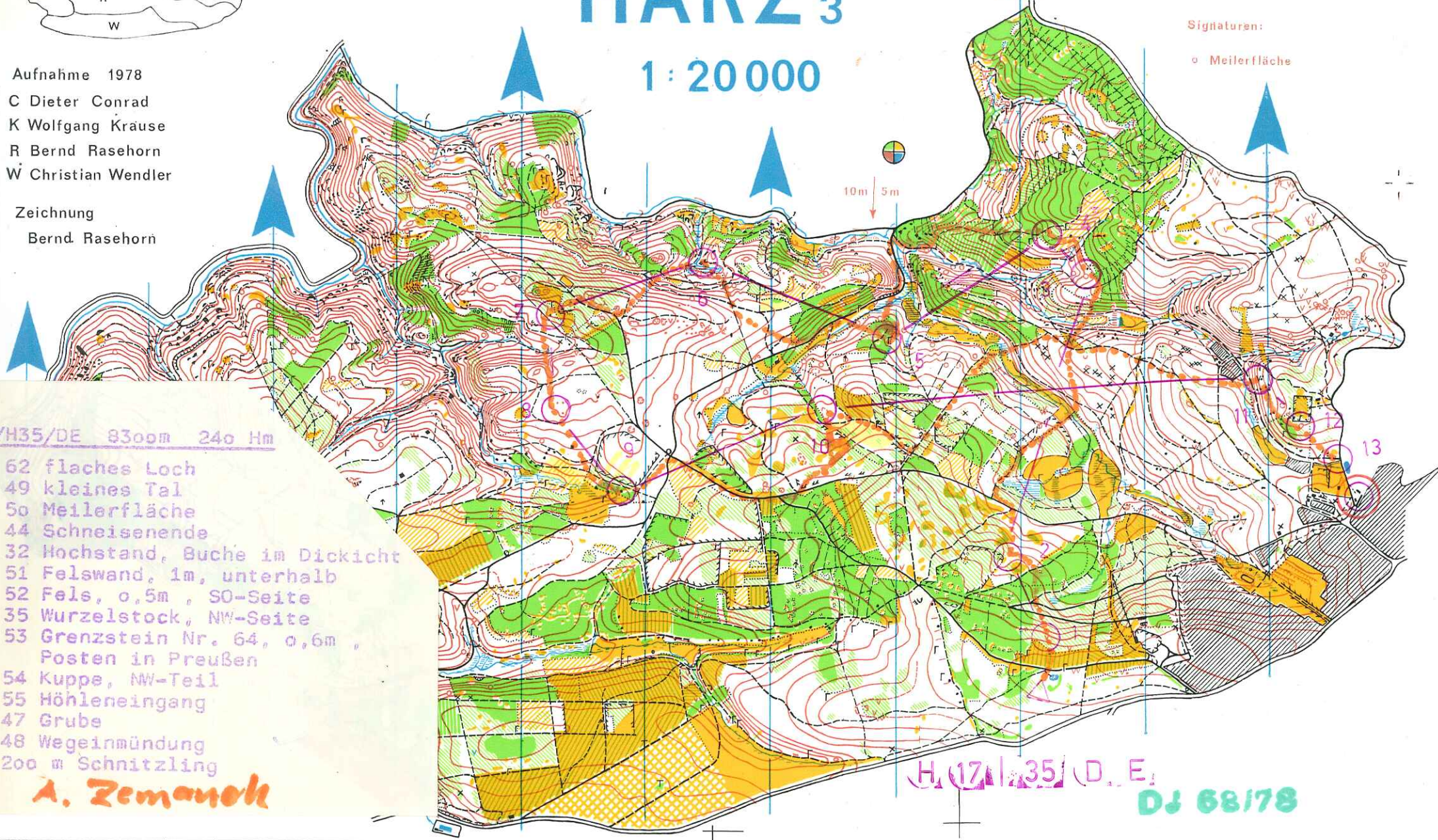
1 : 20 000

Aquidistanz: 5m (Steilhang 10m.)

Aufnahme 1978  
C Dieter Conrad  
K Wolfgang Kräuse  
R Bernd Rasehorn  
W Christian Wendler

Zeichnung  
Bernd Rasehorn

Signaturen:  
o Meilerfläche



H35/DE 8300m 240 Hm

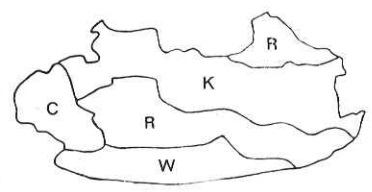
- 62 flaches Loch
- 49 kleines Tal
- 50 Meilerfläche
- 44 Schneisenende
- 32 Hochstand, Buche im Dickicht
- 51 Felswand, 1m, unterhalb
- 52 Fels, o.5m, SO-Seite
- 35 Wurzelstock, NW-Seite
- 53 Grenzstein Nr. 64, o.6m, Posten in Preußen
- 54 Kuppe, NW-Teil
- 55 Höhleneingang
- 47 Grube
- 48 Wegeinmündung
- 200 m Schnitzling

**A. Zemanek**

H. 17 | 35 | D. E.

DJ 68/78

GRÜN



# HARZ 3

## 1 : 20 000

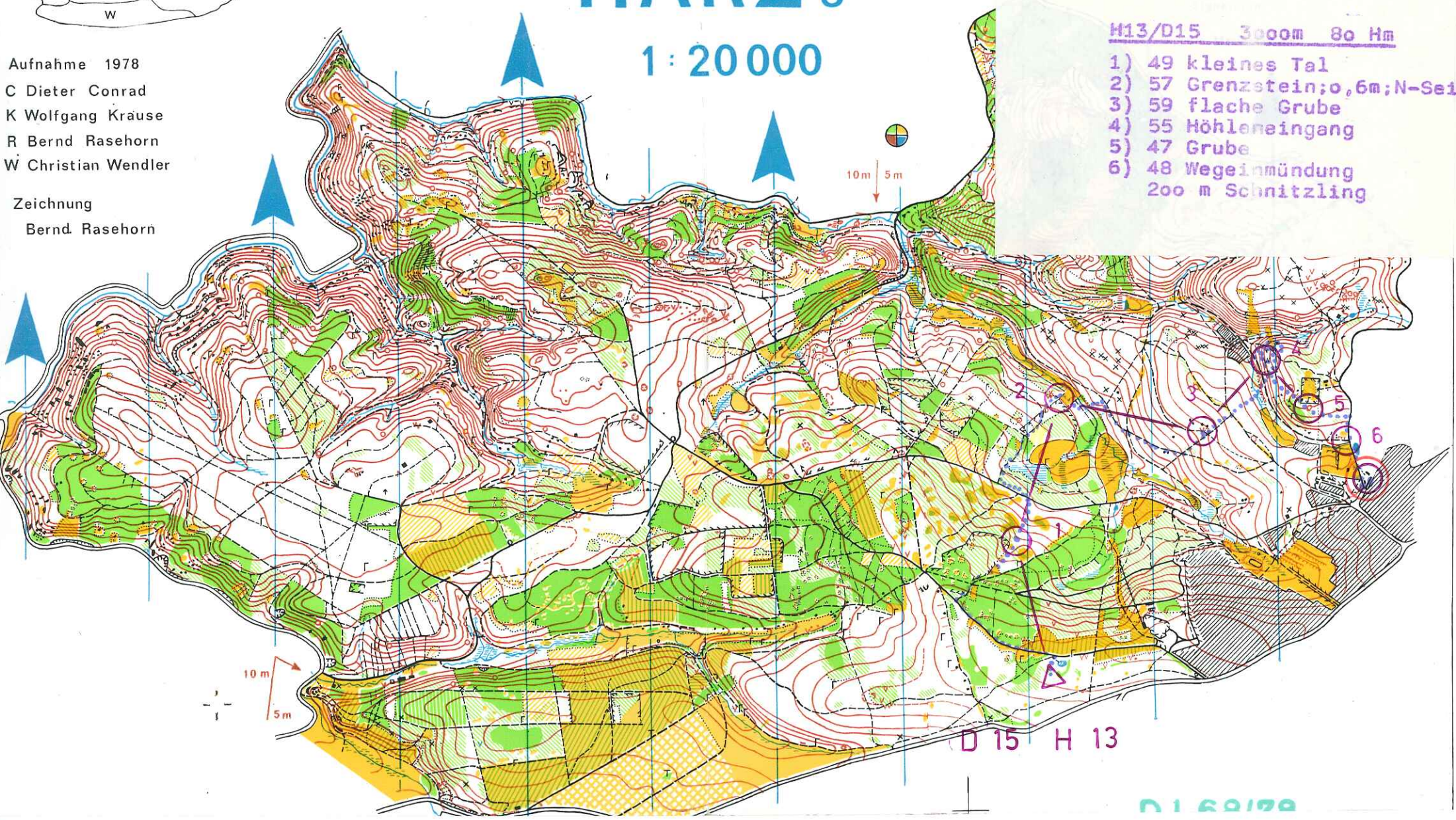
Äquidistanz: 5m (Steilhang 10m.)

M13/D15 3000m 80 Hm

- 1) 49 kleines Tal
  - 2) 57 Grenzstein; o,6m;N-Seit
  - 3) 59 flache Grube
  - 4) 55 Höhleneingang
  - 5) 47 Grube
  - 6) 48 Wegeinmündung
- 200 m Schnitzling

Aufnahme 1978  
 C Dieter Conrad  
 K Wolfgang Krause  
 R Bernd Rasehorn  
 W Christian Wendler

Zeichnung  
 Bernd Rasehorn



D 15 H 13

D 16 H 12