

OL WM 95 / WOC 95
 Finale Klassik
 Final Classic Distance
 16.08.1995
 Herren / Men

Orientierungslaufkarte
Mordkuhle

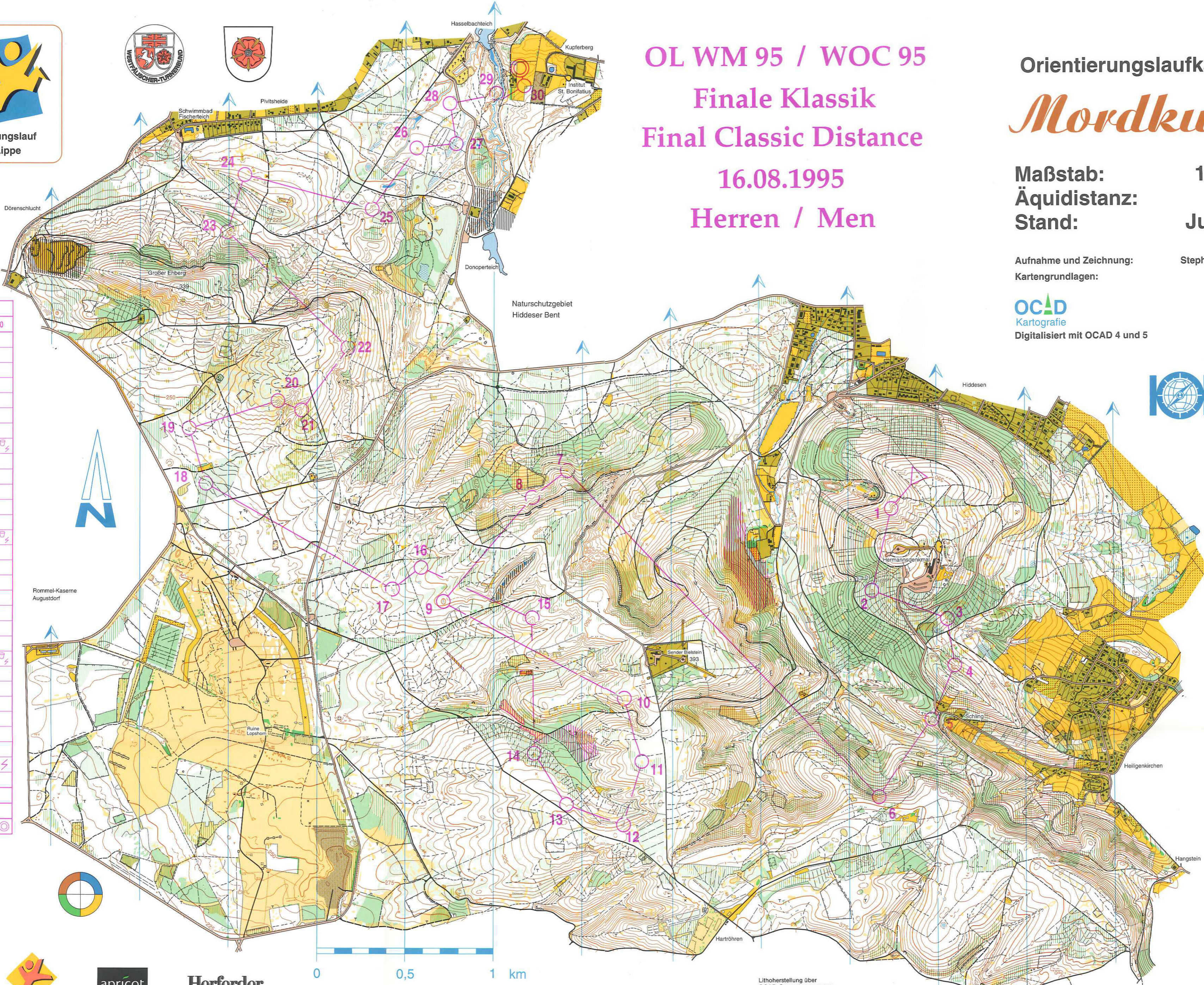
Maßstab: 1:15.000
 Äquidistanz: 5 m
 Stand: Juni 1995

Aufnahme und Zeichnung: Stephan Schliebener
 Kartengrundlagen: DGK 1:5.000
 Luftbildpläne

OCAD Kartografie
 Digitalisiert mit OCAD 4 und 5

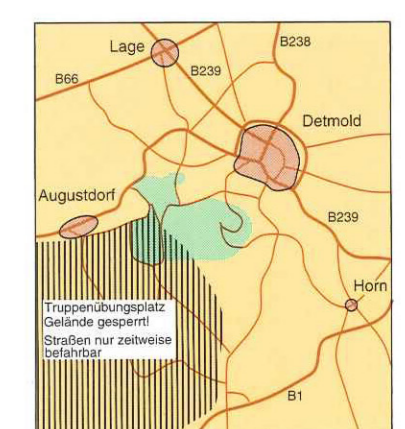


Finale Klassik, 16.08.95			
Herren	16.220	670	
1	32	↑	1.5
2	33	○	10x10
3	34	○	
4	35	○	
5	36	○	
6	37	○	
7	38	○	
8	39		
9	40	≡	15x12
10	41	←	12x10
11	42	○	15x10
12	43	○	
13	44	○	
14	45	○	
15	65	○	
16	67	●	1
17	70	≡	10x10
18	71	○	
19	72	○	12x10
20	73	○	
21	74	○	
22	75	○	1
23	76	○	
24	77	○	20x10
25	78	○	
26	79	○	1.5
27	80	○	
28	63	○	30x10
29	81	○	
○ ---50---			
○ ---160---			



Der Besitz dieser Karte berechtigt nicht zu Orientierungslauf-Aktivitäten in diesem Gelände!
 Possession of this map does not give right to any kind of orienteering in this area!

- Zeichenerklärung**
- Verkehrsstraße (Vorsicht!)
 - Fahweg/ breiter Weg
 - Fußweg/ kleiner Weg, Pfad
 - Weges/ Schneise
 - Gebäude/ Siedlungsgebiet
 - Zaun (Übersteigen verboten)
 - passierbarer Zaun/ Zaunrest
 - Hochsitz/ Futterkrippe
 - Felsen/ Stein/ Grenzstein
 - Baumwurzel
 - besondere künstliche Objekte
 - Höhenlinie/ Hilfshöhenlinie
 - Senke/ Loch/ kleine Senke
 - Hügel/ Kuppe/ Graben
 - kleiner Erdwall/ Trockenrinne
 - Sumpf/ Sickerbach
 - Bach/ feuchte Rinne/ Teich
 - Vegetation
 - weiß: gut belaubter Wald
 - leichte Behinderung
 - starke Behinderung
 - unbelaufbar, Dickicht
 - Kahlschlag, Aufforstung
 - Wiese, Lichtung
 - Ackerland
 - markanter Baum
 - Bestandsgrenze
 - Sperrgebiet



Übersicht 1:400.000

0 0,5 1 km

Lithoherstellung über
 OCAD-Computerprogramm
 Belichtung und Druck
 Jörg-Hugo's OL-Kartendrucke,
 Druckerei Ferd. Kleinagel, Inh. Jörg Herbrand
 Bergiusstraße 4, 47119 Duisburg, Telefon (0203) 81952



Herforder
Pils



OL WM 95 / WOC 95
Finale Klassik
Final Classic Distance
16.08.1995
Damen / Women

Orientierungslaufkarte
Mordkuhle

Maßstab: 1:15.000
Äquidistanz: 5 m
Stand: Juni 1995

Aufnahme und Zeichnung: Stephan Schliebener
Kartengrundlagen: DGK 1:5.000
Luftbildpläne

OCAD
Kartografie
Digitalisiert mit OCAD 4 und 5

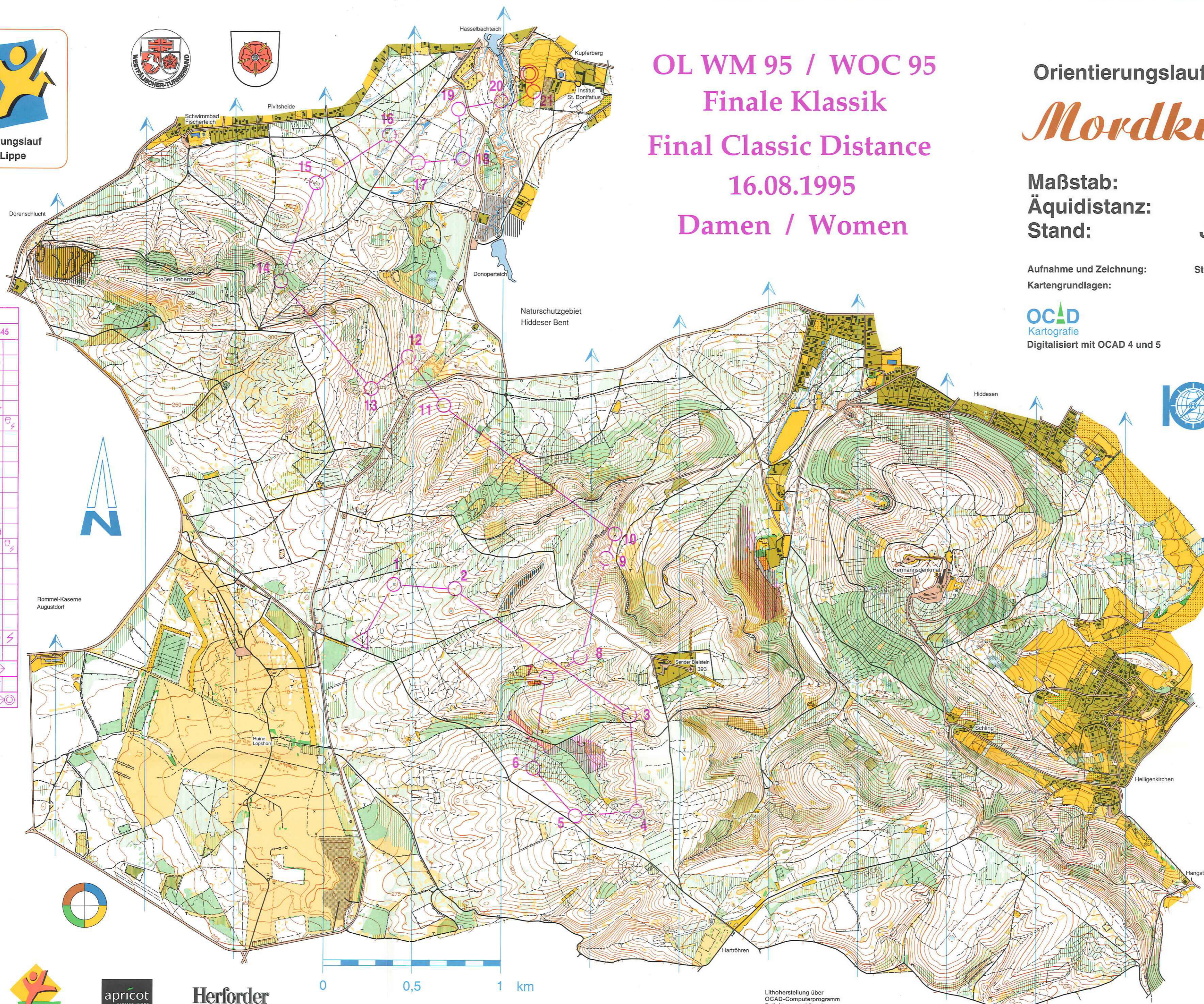


Der Besitz dieser Karte berechtigt nicht zu
Orientierungslauf-Aktivitäten in diesem Gelände!
Possession of this map does not give right
to any kind of orienteering in this area!

Finale Klassik, 16.08.95

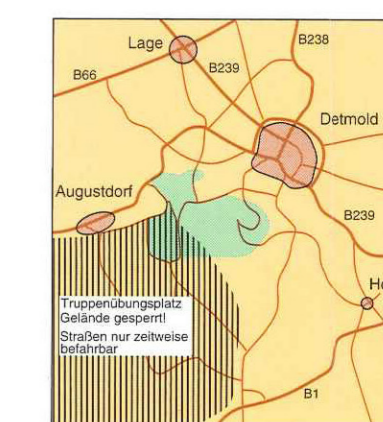
Damen	9.660	445
1	46	10x10
2	47	2x2
3	48	3
4	49	1
5	44	4x3
6	50	4x3
7	51	5
8	52	4x4
9	53	4x4
10	54	1
11	55	1
12	56	1
13	57	1
14	58	10x10
15	59	20x15
16	60	1
17	61	1
18	62	1
19	63	30x10
20	64	1
21	100	1

50
160



Zeichenerklärung

- Verkehrsstraße (Vorsicht)
- Fahweg/ breiter Weg
- Fußweg/ kleiner Weg, Pfad
- Wegrest/ Schneise
- Gebäude/ Siedlungsgebiet
- Zaun (Übersteigen verboten)
- passierbarer Zaun/ Zaunrest
- Hochsitz/ Futterkrippe
- Felsen/ Stein/ Grenzstein
- Baumwurzel
- besondere künstliche Objekte
- Höhenlinie/ Hilfhöhenlinie
- Senke/ Loch/ kleine Senke
- Hügel/ Kuppe/ Graben
- kleiner Erdwall/ Trockenrinne
- Sumpf/ Sickerbach
- Bach/ feuchte Rinne/ Teich
- Vegetation
- weiß: gut belaubter Wald
- leichte Behinderung
- starke Behinderung
- unbelaubar, Dickicht
- Kahlschlag, Aufforstung
- Wiese, Lichtung
- Ackerland
- markanter Baum
- Bestandsgrenze
- Sperrgebiet



Übersicht 1:400.000



0 0,5 1 km

Lithoherstellung über
OCAD-Computerprogramm
Belichtung und Druck
Jörg-Hugo's OL-Kartendrucke,
Druckerei Ferd. Kleinagel, Inh. Jörg Herbrand
Bergiusstraße 4, 47119 Duisburg, Telefon (02 03) 81952